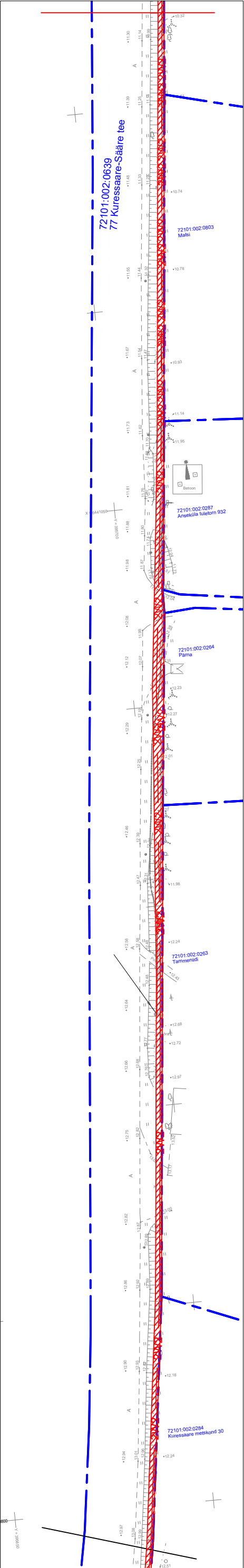
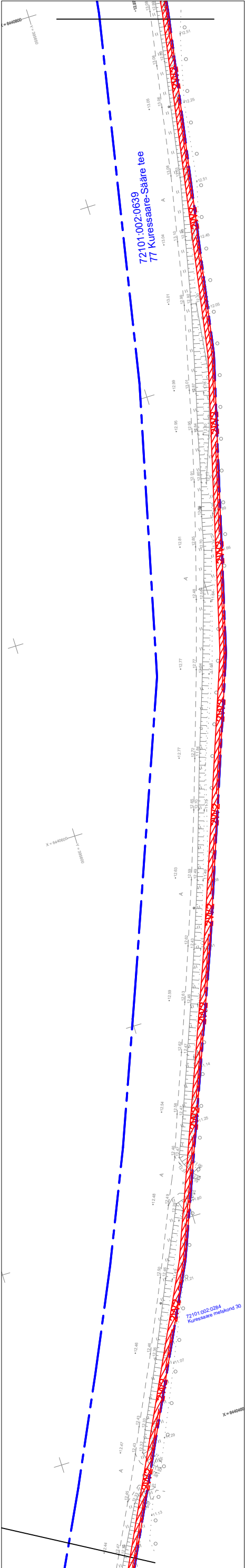
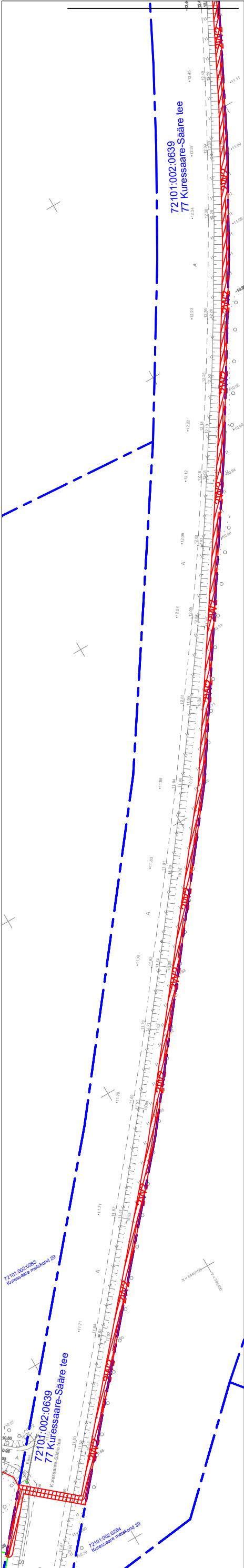


Isikliku kasutusõiguse seadmise plaan

Jrk nr	IKÕ ala Pos nr (plaanil)	Kinnistu registriosa number	Katastriüksuse tunnus, nimi	Ala pindala m2
1	Pos 1	13774750	77 Kuressaare-Sääre tee Katastritunnus 72101:002:0639	10924 m2



TINGMÄRGID:

- Katastriüksuse piir
- Projekteeritud 20 kV maakaabelliin
- Olemasolev kanalitrass
- Kasutusõiguse ala 10924 m2

Projekti nimetus/asukoht			Töö nr.	
Läätsa Mõntu ja Sõrve fidri rekonstrueerimine 1. etapp			IP7326	
Koostaja	Keskonnaprojekt OÜ Tanel Vaabel	Möötkava	Lehtformaat	Kuupäev
		1:1000	A3	26.06.25